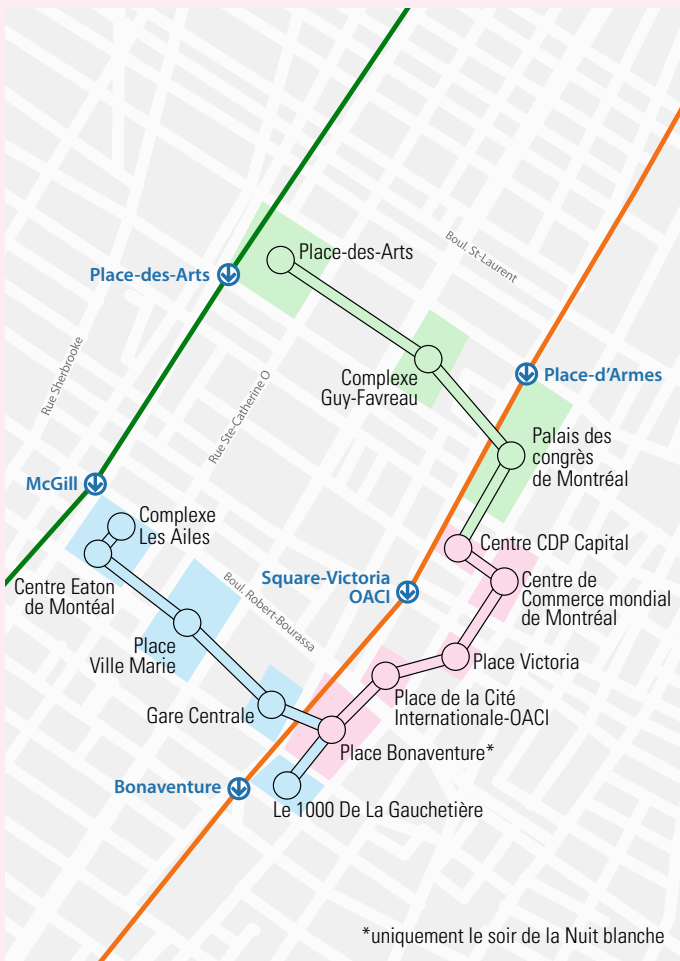


PARCOURS SOUTERRAIN UNDERGROUND PATH



PARCOURS SOUTERRAIN UNDERGROUND PATH

Du 27 février au 20 mars 2016 de 9h à 21h

TROIS PARCOURS POUR FACILITER VOTRE VISITE THREE PATHS TO FACILITATE YOUR VISIT

Si vous souhaitez visiter l'exposition de 7 km en plusieurs étapes, nous vous proposons trois parcours (A, B et C) facilement accessibles, réalisables en une heure et demie chacun environ.

If you want to visit the 7 km exhibit in several stages, we offer three paths (A, B and C) easily accessible, attainable in approximately one hour and a half each.

PARCOURS INTERACTIF IVANHOÉ CAMBRIDGE IVANHOÉ CAMBRIDGE'S INTERACTIVE CIRCUIT

Ivanhoé Cambridge vous propose de découvrir les œuvres du Festival Art Souterrain présentées dans ses propriétés à travers l'expérience interactive collective «Points de vue».

Des tablettes électroniques situées à proximité des 26 œuvres de ce parcours vous permettront de partager votre ressenti et de voir l'impact sur le regard collectif.

Parcours interactif Ivanhoé
Cambridge :
Complexe Les Ailes

Centre Eaton de Montréal
Place Ville Marie
Le 1000 De La Gauchetière
Centre de commerce mondial de
Montréal

Centre CDP Capital

Ivanhoé Cambridge invites you to view the artwork on display at its properties as part of the Festival Art Souterrain. Discover the artwork on exhibit through the interactive experience named "Points de vue".

Using the tablets located near the 26 artworks part of this circuit, share what you see and feel, and discover how it affects the collective view.

AUDIOGUIDE AUDIOGUIDE

Afin de compléter votre visite, nous avons demandé à chaque artiste de nous donner sa vision du thème «L'Art doit-il séduire?». Vous trouverez leur réponse dans l'audioguide disponible sur le site d'Art Souterrain et téléchargeable depuis votre téléphone intelligent.

We asked every artist to explain their vision of our theme Must art be appealing? In order to complete your visit, you will find every artist's point of view on the audioguide. It is available to download from your smartphone on artsouterrain.com.

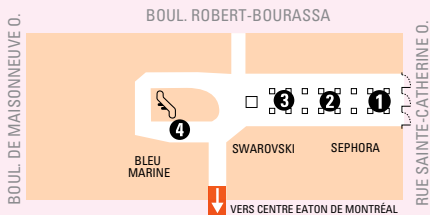
artsouterrain.com/fr/audioguide
artsouterrain.com/en/audioguide

PARCOURS A

⬇️ McGill (ligne verte)

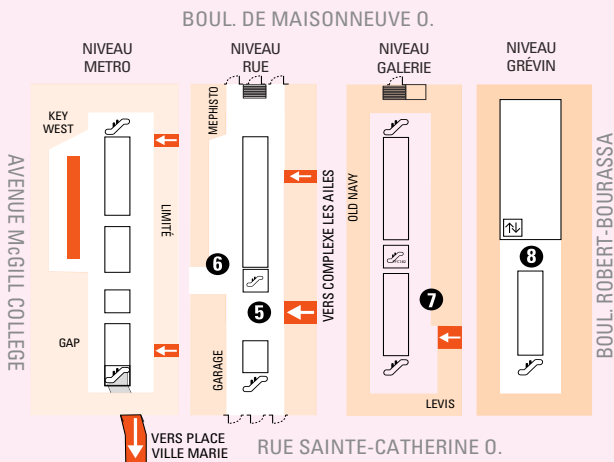
Accès par le 677, rue Sainte-Catherine Ouest

COMPLEXE LES AILES Fermeture 19 h
677, rue Sainte-Catherine Ouest, Montréal, QC H3B 5K4



- 1** Bevan Ramsay
Installation
- 2** **3** **4**
Collectif
Pierre & Marie*
Sculpture

CENTRE EATON DE MONTRÉAL
705, rue Sainte-Catherine Ouest, Montréal, QC H3B 4G5

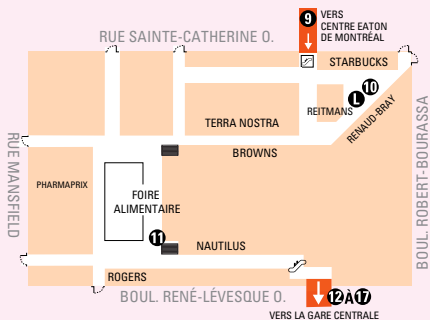


- 5** Johann Baron Lanteigne
Vidéo
- 6** Zeke Moores*
Installation

- 7** Martin Usborne
Photo
- 8** Synchrodogs
Photo

PLACE VILLE MARIE

1, Place Ville Marie, Montréal, QC H3B 2B6

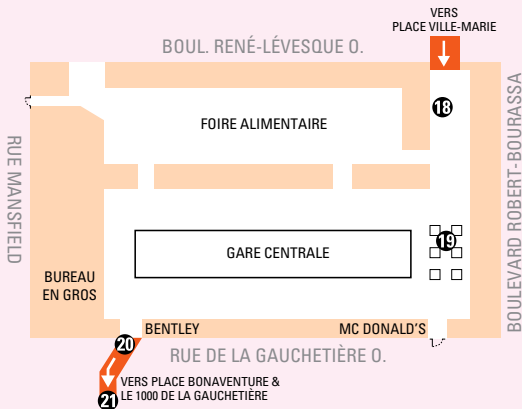


L Espace Lecture

- 9** Alain Pratte
Photo
- 10** Guy Lavigueur
Photo
- 11** Josiane Roberge
Vidéo
- Collection Loto-Québec
- 12** Nicolas Baier
Photo
- 13** Éliane Excoffier
Photo
- 14** Jérôme Fortin
Photo
- 15** Guillaume Lachapelle
Sculpture
- 16** Nadia Myre
Installation
- 17** Guy Laramée
Sculpture

COMPLEXE DE LA GARE CENTRALE

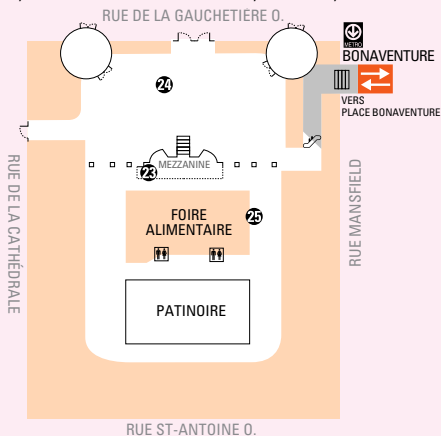
895, rue De La Gauchetière Ouest, Montréal, QC H3B 4G1



- 18** James Kerr*
Vidéo
- 19** Cynthia Dinan-Mitchell
Installation
- 20** Nathalie Quagliotto*
Installation
- 21** Jimmy Limit*
Photo


LE 1000 DE LA GAUCHETIÈRE

1000, rue De La Gauchetière Ouest, Montréal, QC H3B 4W5

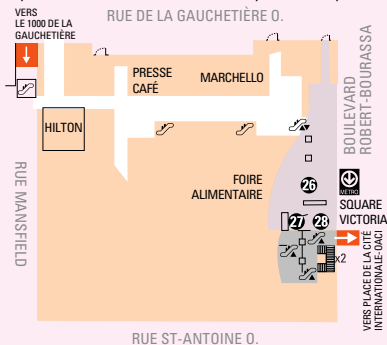


- 23** Sarah Garzoni
Installation
- 24** Cooke Sasseville
Installation
- 25** Maya Ersan et
Jaimie Robs*
Installation

PARCOURS B

 Bonaventure (ligne orange)
Accès par le 800 Rue de la Gauchetière O

PLACE BONAVENTURE Uniquement à la Nuit blanche - 27 fév. de 19 h à 1 h
800, rue De La Gauchetière Ouest, Montreal, QC H5A 1K6



- 26** Chun Hua
Catherin Dong*
Performance
- 27** Rah*
Performance

PLACE DE LA CITÉ INTERNATIONALE-OACI

999, boulevard Robert-Bourassa, Montréal, QC

Map of Place de la Cité Internationale-OACI. The map shows the intersection of Boulevard Robert-Bourassa, Avenue Viger O., Rue St-Antoine O., and Rue du Square-Victoria. Key locations include La Maison de l'OACI, Square Victoria OACI, and the Centre CDP Capital & Centre de Commerce Mondial de Montréal. Art installations are marked with numbered circles (28-35). Directions are indicated by arrows: 'VERS PLACE BONAVENTURE' (left), 'VERS CENTRE CDP CAPITAL & CENTRE DE COMMERCE MONDIAL DE MONTRÉAL' (down), and 'VERS SQUARE-VICTORIA' (up).

COULOIR STM

- 36** Ambroise Tezenas
Photo

- 28** Hugues Clément*
Performance
- 29** Jean-François Bouchard
Photo
- 30** Luke Dubois
Vidéo
- 31** SubZeroArts*
Installation numérique
- 32** Christos Pantieras*
Installation
- 33** Jean Brillant
Installation
- 34** Renato Garza Cervera*
Installation
- 35** Karine Savard
Photo

PLACE VICTORIA

800, rue du Square-Victoria, Montréal, QC H4Z 1A1

Map of Place Victoria, divided into three levels: Niveau Rez-de-Chaussée, Niveau Galerie, and Niveau Métro. The map shows the intersection of Boulevard Robert-Bourassa, Rue St-Jacques, and Square Victoria. Key locations include RBC, BMO, Clinique Dentaire, Subway, and Couche Tard. Art installations are marked with numbered circles (37-46). Directions are indicated by arrows: 'VERS CENTRE CDP CAPITAL, CENTRE DE COMMERCE MONDIAL DE MONTRÉAL & PLACE DE LA CITÉ INTERNATIONALE-OACI' (up) and 'VERS SQUARE-VICTORIA-OACI' (down).

NIVEAU REZ-DE-CHAUSSÉ

- 37** Doyon-Rivest
Vidéo
- 38** Claude Tousignant
Peinture
- 40** Jacques Hurtubise
Peinture

NIVEAU GALERIE

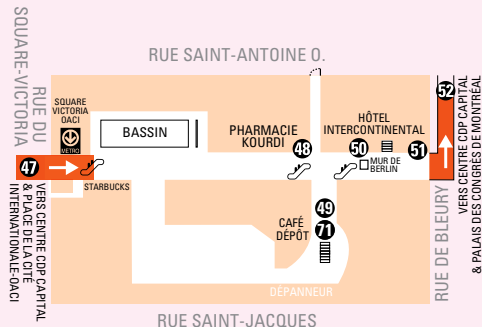
- 41** Louis Archambault
Sculpture
- 42** Ulysse Comtois
Sculpture
- 43** Alain Paiement
Photo

NIVEAU MÉTRO

- 44** Denis Juneau
Peinture
- 45** James Carl
Peinture
- 46** Shié Kasai
Photo

CENTRE DE COMMERCE MONDIAL DE MONTRÉAL

747, rue du Square-Victoria, Montréal, QC H2Y 3Y9



- | | |
|---|--|
| 47 Annika Steimle et Rihab Essayh*
Installation | 50 Mathieu Latulippe*
Installation |
| 48 Takeshi Murata
Installation | 51 Allison Schulnik
Vidéo |
| 49 71 Mark Jenkins
Installation | 52 Mathieu Bernard-Reymond
Photo |

CENTRE CDP CAPITAL

1000, place Jean-Paul-Riopelle, Montréal, QC H2Z 2B3

AVENUE VIGER O.



- | | |
|---|----------------------------------|
| 53 Fred Laforge
Sculpture | 56 Holly King
Photo |
| 54 Bonnie Baxter*
Photo | 57 Karine Savard
Photo |
| 55 Laurent da Sylva*
Installation | |

PARCOURS C

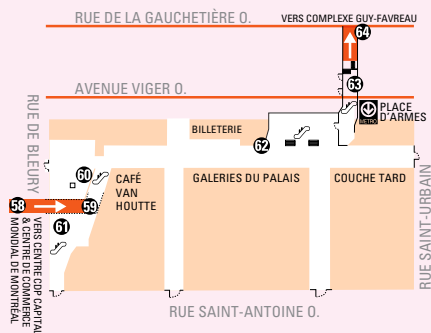


Place-d'Armes (ligne orange)

Accès par le 1001, place Jean-Paul-Riopelle

PALAIS DES CONGRÈS DE MONTRÉAL

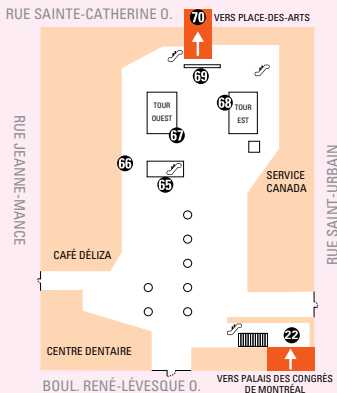
1001, place Jean-Paul-Riopelle, Montréal, QC H2Z 1H5



- 58** Audiotope
Installation numérique
- 59** Jonathan Lemieux
Photo
- 60** Susan Rowe Harrison*
Photo
- 61** Jonathan Schipper*
Installation numérique
- 62** Erika de Freitas*
Photo
- 63** Zhang Kechun
Photo
- 64** Inka et Niclas*
Photo

COMPLEXE GUY-FAVREAU

200, boulevard René-Lévesque Ouest, Montréal, QC H2Z



- 22** Jesper Just
Vidéo
Prêt du Musée des beaux-arts
- 65** Oli Sorenson*
Performance & Installation
- 66** Pierre Chaumont*
Photo
- 67** Michel de Broin
Installation
- 68** Allison Moore*
Installation numérique
- 69** Julie Lequin*
Installation
- 70** Dina Goldstein*
Photo



POINTS DE VUE

UN REGARD COLLECTIF



SUIVEZ LE PARCOURS INTERACTIF CRÉÉ
À TRAVERS SIX DE NOS PROPRIÉTÉS,
DANS LE CADRE DU FESTIVAL ART SOUTERRAIN.

TOUS LES DÉTAILS À POINTSDEVUE.CA

CENTRE
EATON
MONTRÉAL


GALERIE
PLACE
BELLE
MAIRE

 **COMPLEXE**
LES AILES

 Centre de
commerce
mondial
Montréal


1.000

Centre CDP Capital

UNE EXPÉRIENCE IVANHOÉ CAMBRIDGE

 Ivanhoé
Cambridge